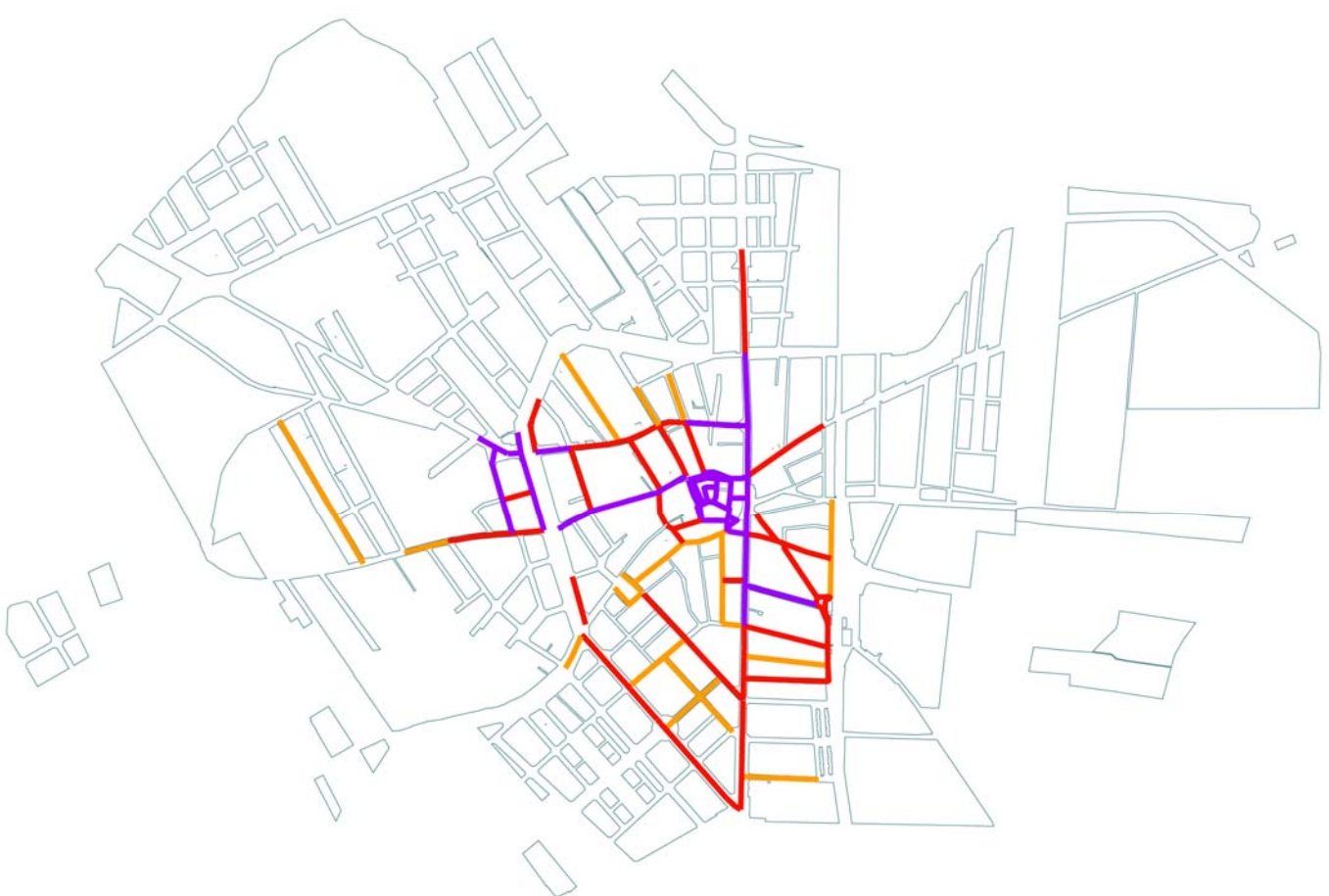


Font: Padró municipal d'habitants
Ajuntament de Mollet del Vallès, Juny 2004



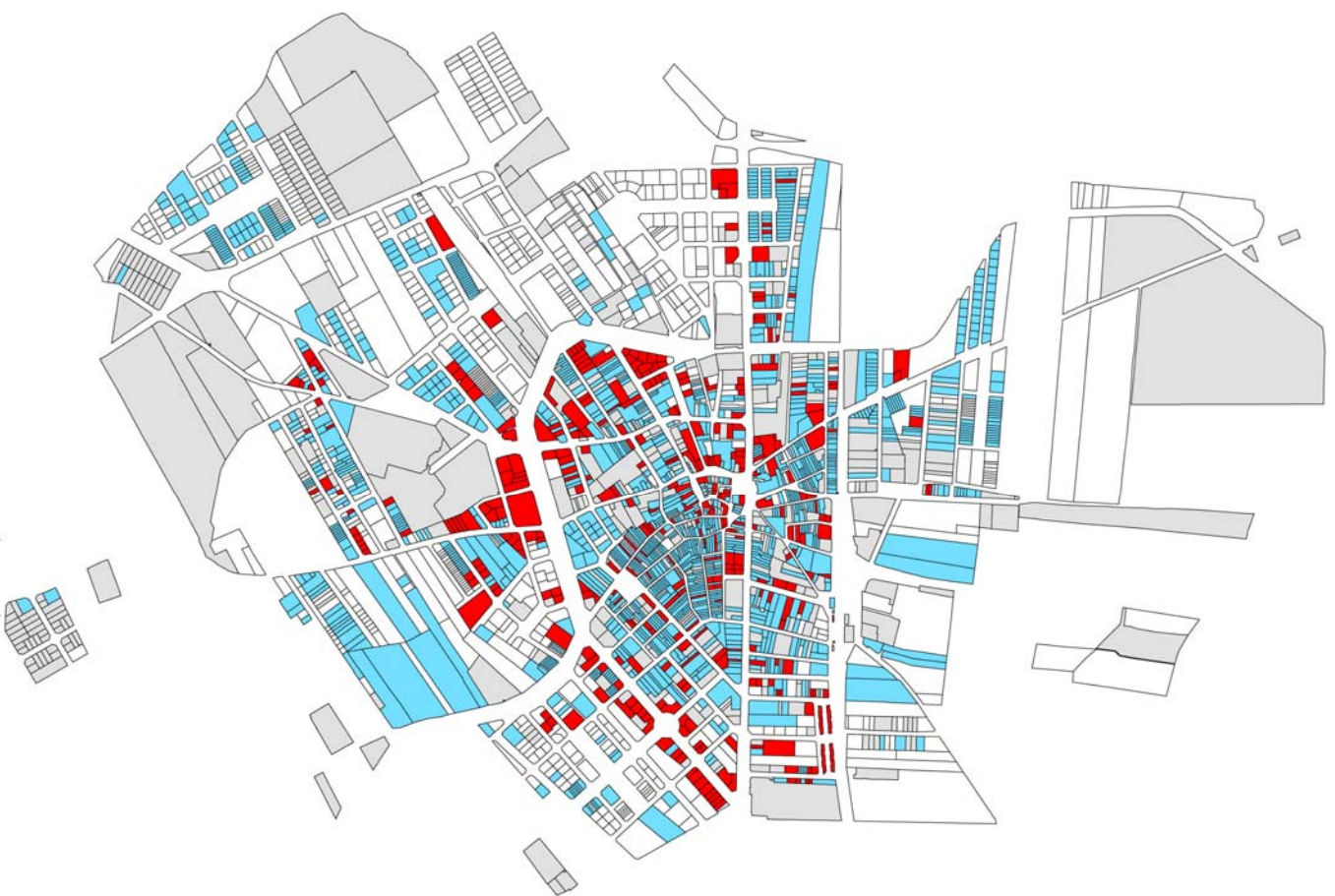
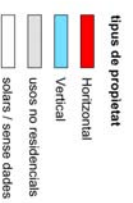
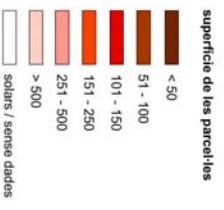
PLA D'ORDENACIÓ URBANÍSTICA MUNICIPAL DE MOLLET DEL VALLÈS
 REVISIÓ DE LES NORMES SUBORDINADES DE PLANIFICACIÓ URBANÍSTICA
 POBLACIÓ, DEMOGRAFIA, ESTRUCTURA DE LA PROPIETAT DEL SÒL,
 POBLACIÓ DE 65 I MÉS ANYS PER IL·LA,
 INTENSITAT DEL COMERÇ I SERVEIS

Setembre 2004
 JOANELLORRISTORICO SCP arquitectes

Elaboració: Departament de Geografia i Sociologia, UB

Font: IAE, Gener del 2003
 Esc: 1:12.500





PLA D'ORDENACIÓ URBANÍSTICA MUNICIPAL DE MOLLET DEL VALLÈS
 REVISIÓ DE LES NORMES SUBORDINADES DE PLANIFICACIÓ I 1987
 POPULACIÓ, DEMOGRAFIA I ESTRUCTURA DE LA PROPIETAT DEL SÒL
 SUPERFÍCIE DE LES PARCEL·LES
 TIPUS DE PROPIETAT RESIDENCIAL

Setembre 2004
 JOBERT LLORENTE I ESTIBORCS S'P arquitectes

Esc. 1:12.000
 Font: Catastru de Catalunya, Catastru 2003
 Elaboració: Departament de Geografia i Sociologia, UAB

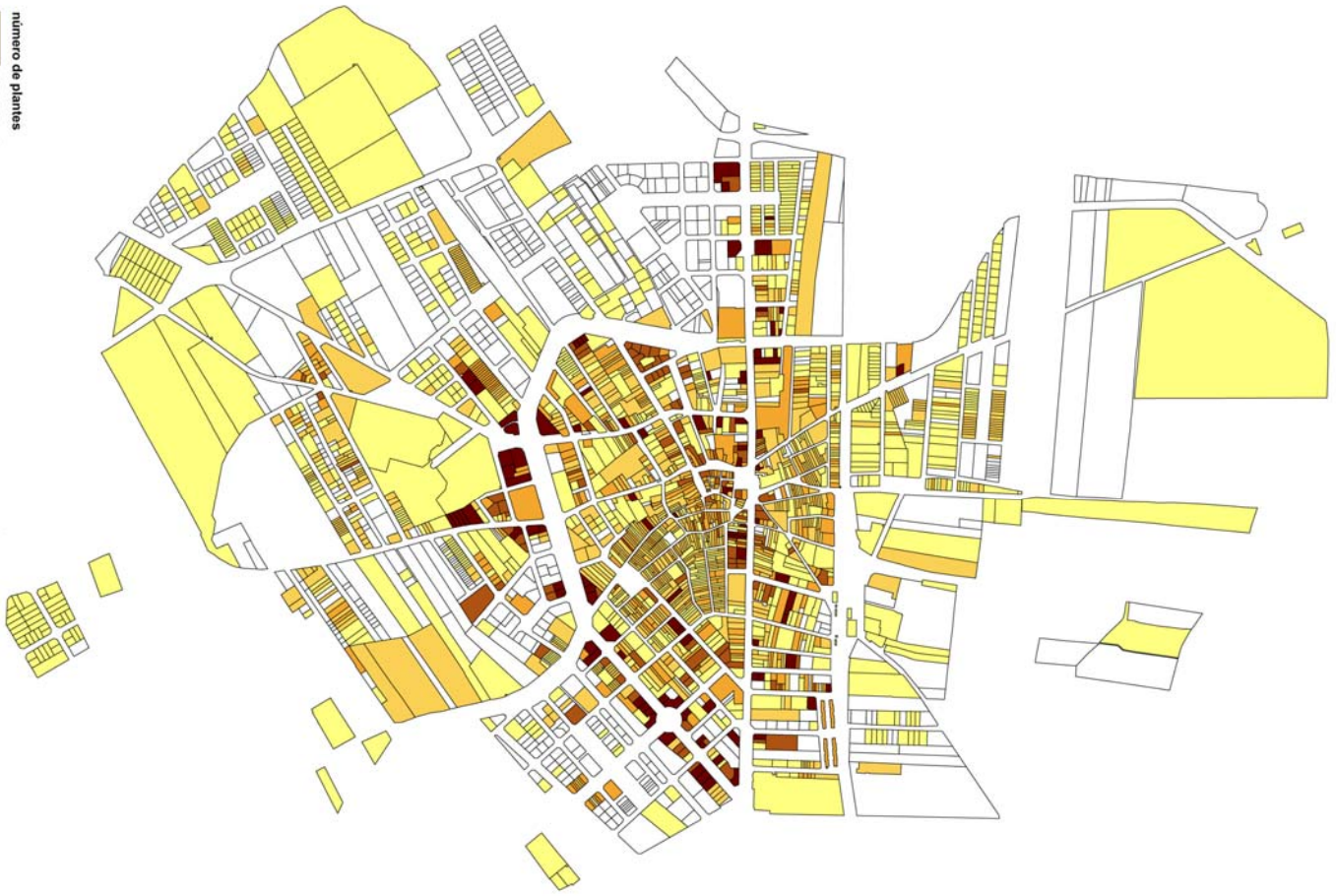
Índex d'edificabilitat neta

- < 1
- 1
- 2 - 3
- 4 - 6
- > 6
- sòlers / sense dades



número de plantes

- PB - PB + 1
- PB + 2
- PB + 3
- PB + 4
- PB + 5 o més
- sòlers / sense dades



PLA D'ORDENACIÓ URBANÍSTICA MUNICIPAL DE MOLLET DEL VALL
REVISIÓ DE LES NORMES SUBSIDIÀRIES DE PLANEJAMENT, 1987
POBLACIÓ, DEMOGRAFIA I ESTRUCTURA DE LA PROVENIÈNCIA DEL SÒL
ÍNDEX D'EDIFICABILITAT NETA
ALCÀDIA DE L'EDIFICACIÓ

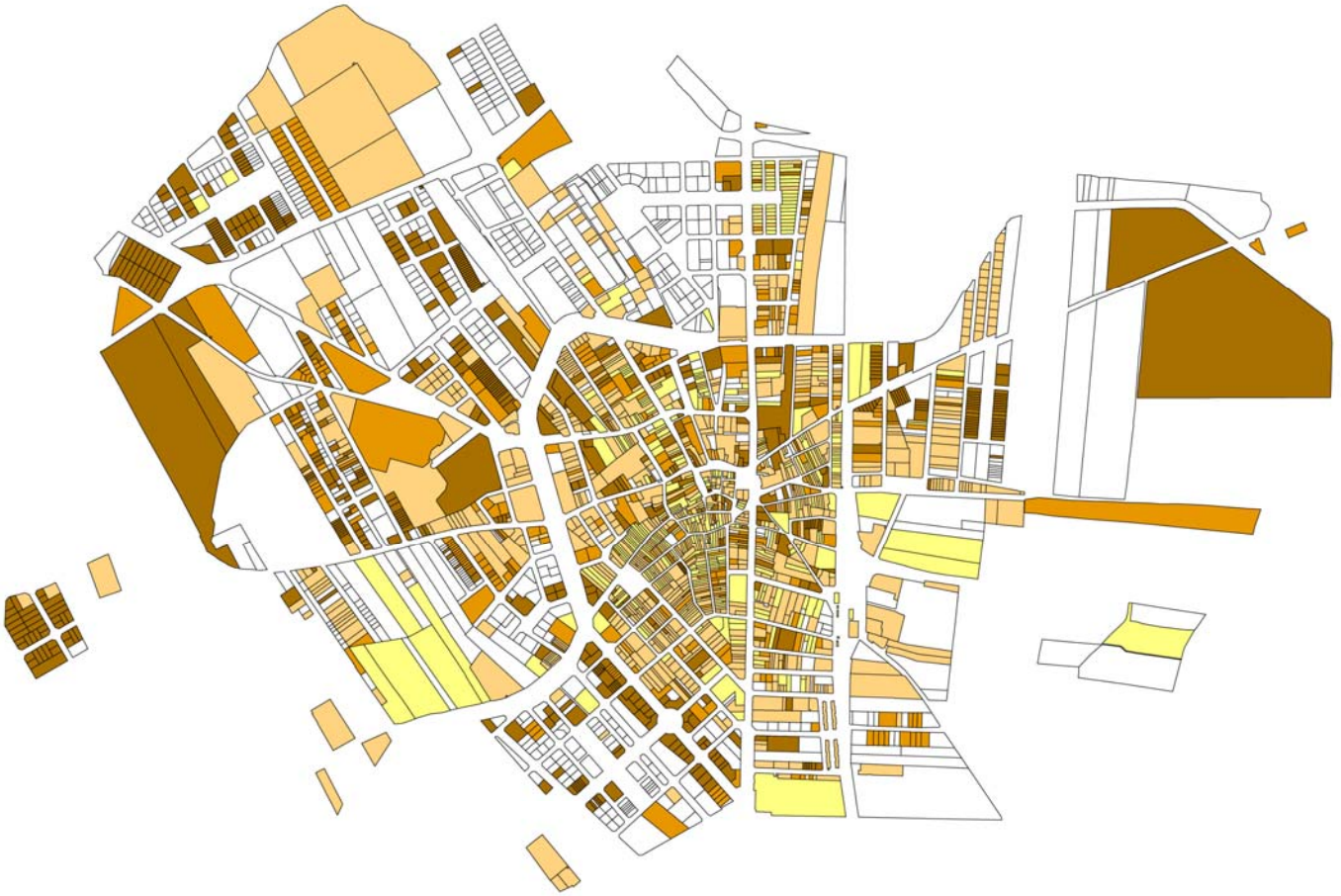
Setembre 2004
JOHN ETIQUINSON I SCOT arquitectes

For: Centre de Gestió Urbana i Territorial, Gener 2002
Eduardo, Departament de Geografia i Sociologia, UB

Esc. 1112.000



- període de construcció**
- abans de 1950
 - 1950 - 1978
 - 1979 - 1987
 - 1988 - 2004
 - solars / sense dades



- estat**
- normal
 - regular
 - deficient
 - runjos
 - solars / sense dades

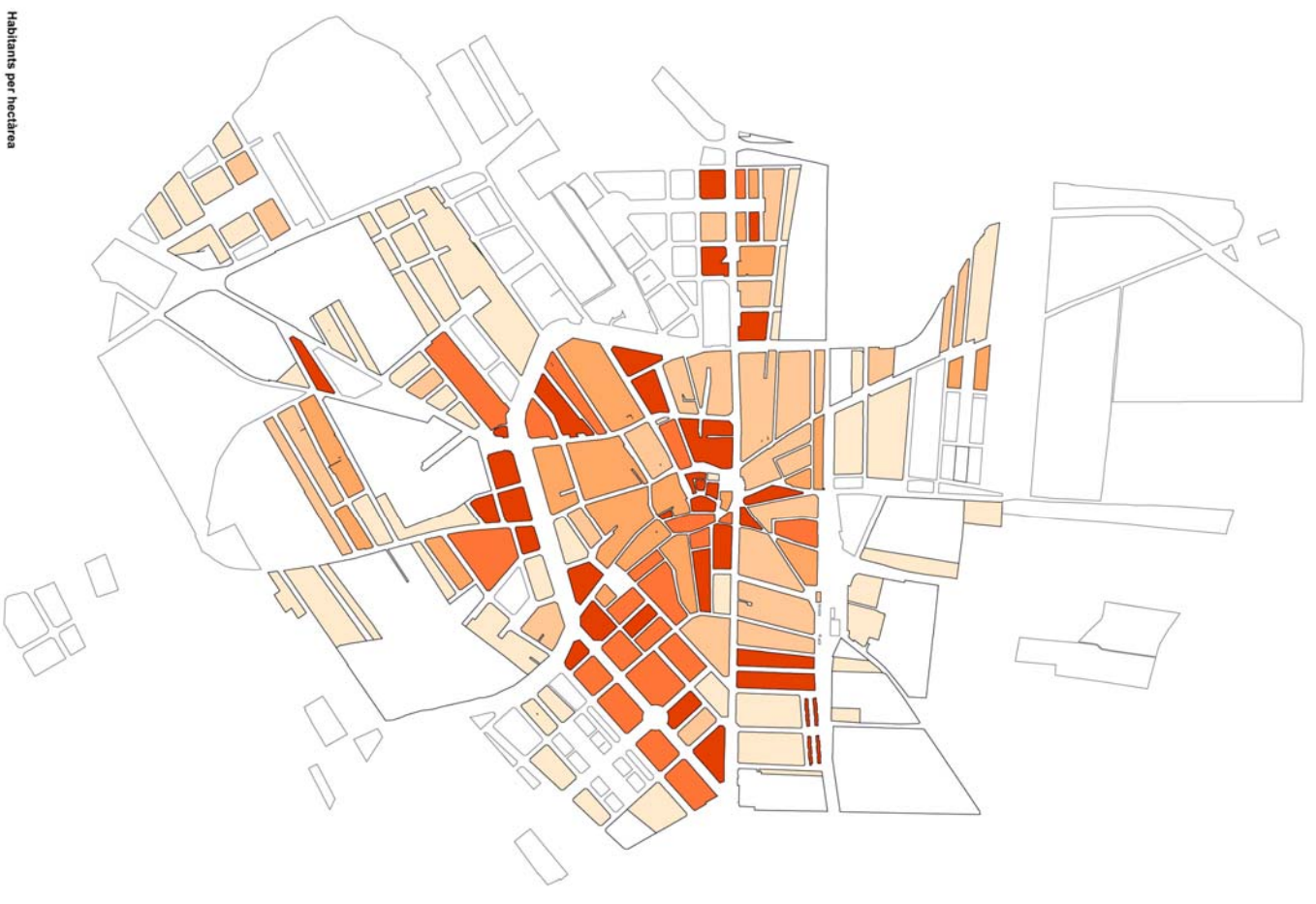


PLA D'ORDENACIÓ URBANÍSTICA MUNICIPAL DE MOLLET DEL VALLÈS
 AUMENTAMENT DE LA MOJERUSSA
 ORDENAMENT DE MOBILITAT I TRANSPORT
 REVISIÓ DE LES NORMES SUBSIDIÀRIES DE PLANEJAMENT, 1987
 POBLACIÓ, DEMOGRAFIA I ESTRUCTURA DE LA PROPERTAT DEL SOL
 PERÍODE DE CONSTRUCCIÓ
 ESTAT DE L'EDIFICACIÓ

Setembre 2004
 JONETILLO/FÀSTOR SGP - arquitectes

Font: Centre de Gestió Cadastre i Geogràfic, Gener 2003
 Elaboració: Departament de Geografia i Sociologia, UAB

Esc. 1:12.500



PLA D'ORDENACIÓ URBANÍSTICA MUNICIPAL DE MOLLET DEL PENEDÈS
 REGIO DE LES NOVES SUBURBIDES DE PLANELLANES, 1987
 POBLACIÓ, DEMOGRAFIA I ESTRUCTURA DE LA PROPIETAT DEL Sòl
 POBLACIÓ PER ILLA, VALORS ABSOLUTS
 DENSITAT DE POBLACIÓ PER HECTÀREA

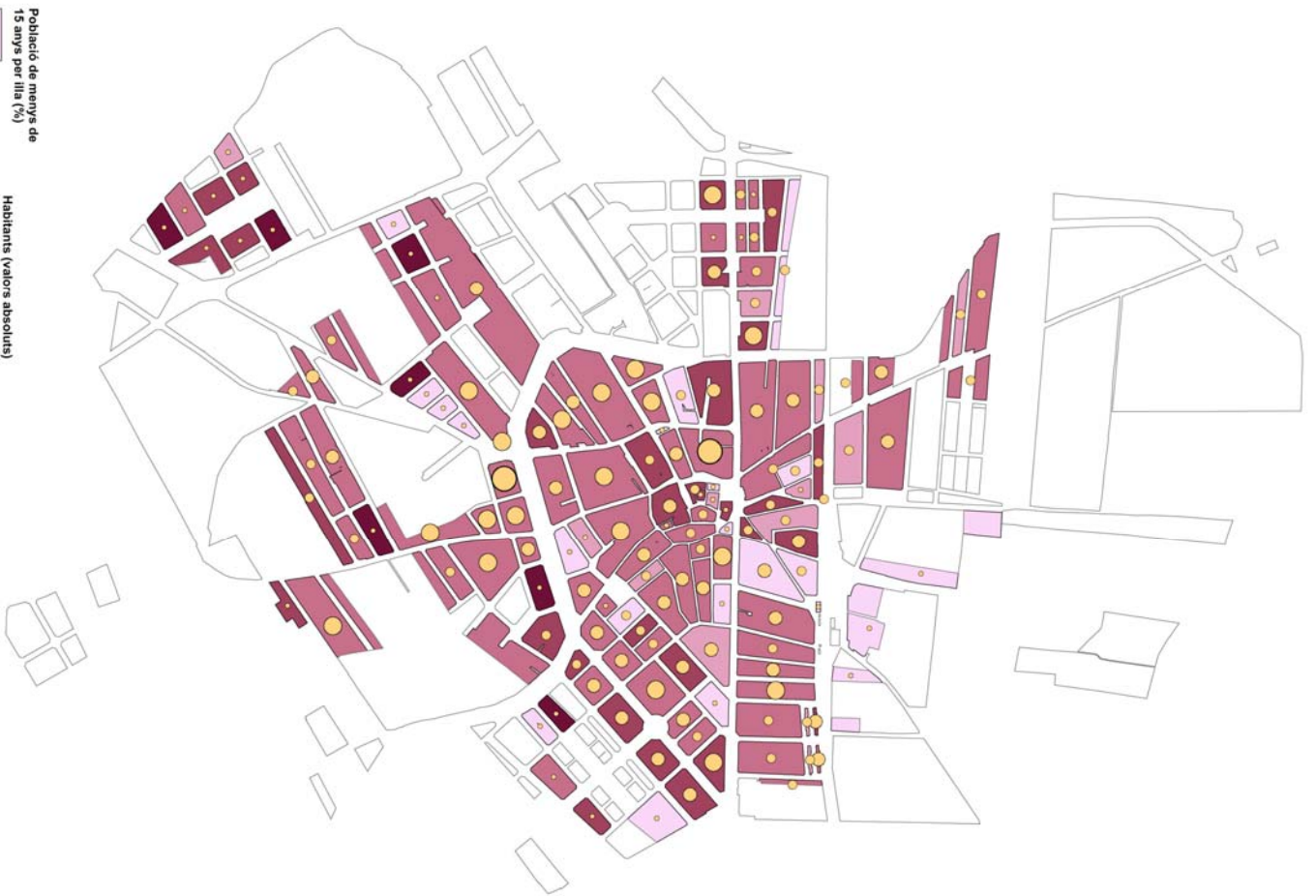
Setembre 2004
 JOAN LLIBRE I BASTIENCA S'OP arquitectes

Elaboració: Departament de Geografia i Sociologia, UDL

Font: Índex municipal d'habitants
 Ajuntament de Mollet del Penedès, Juny 2004

Esc. 1:12.000





PLA D'ORDENACIÓ URBANÍSTICA MUNICIPAL DE MOLLET DEL VALLÈS
 RENOU DE LES NORMES SUBSIDIÀRIES DE PLANEJAMENT 1987
 POBLACIÓ, DEMOCRÀCIA I ESTRUCTURA DE LA PROJECCIÓ DEL S.O.L.
 POBLACIÓ DE MENYS DE 15 ANYS PER ILLA
 POBLACIÓ DE MÉS DE 45 ANYS PER ILLA

Setembre 2004

JORNADA D'INFORMACIÓ S'OP

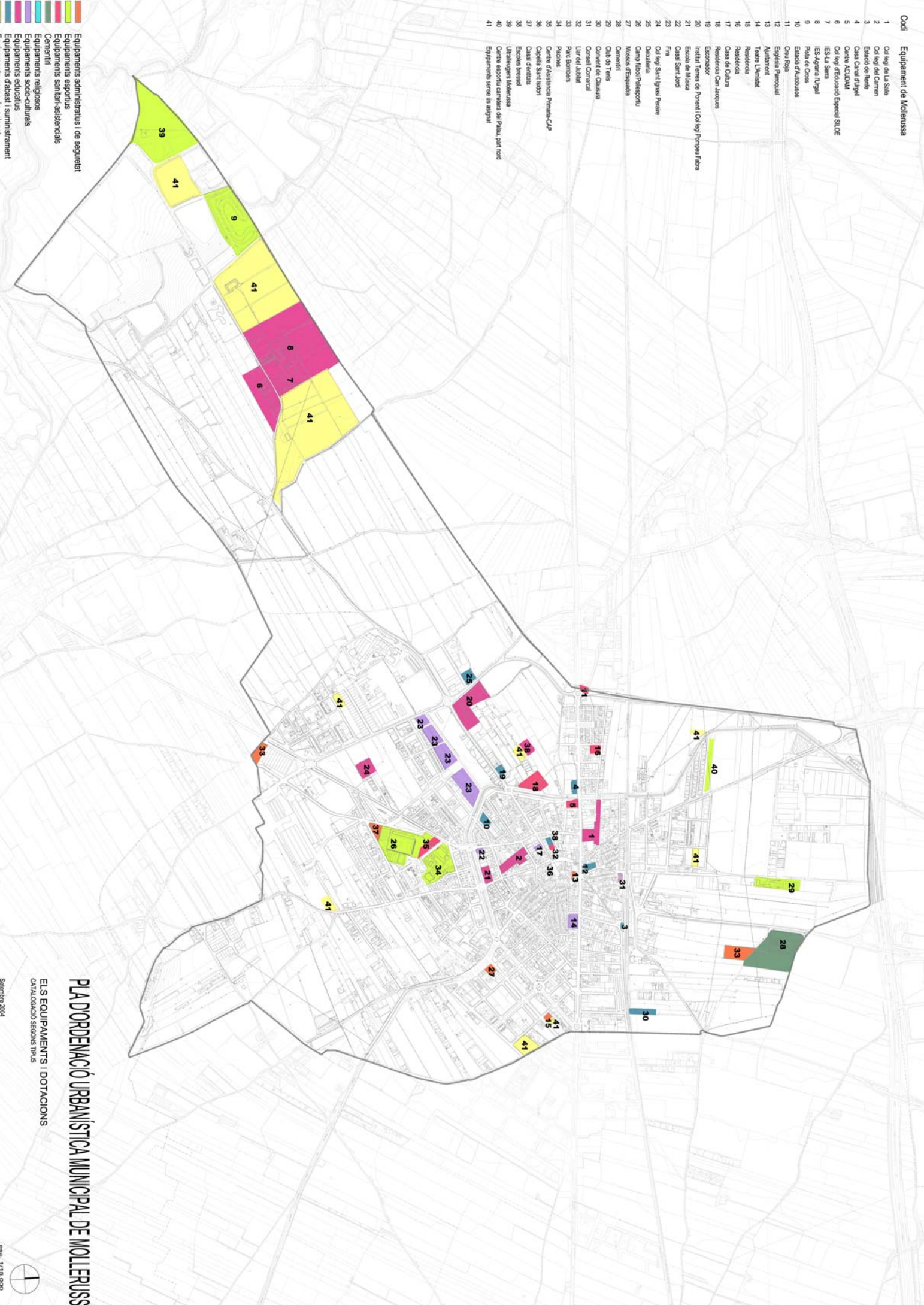
Font: Índex municipal d'habitants
 Ajuntament de Mollet del Vallès, Juny 2004
 Elaboració: Departament de Geografia i Sociologia, UB

Esc. 1:172.000

Codi Equipament de Mollerussa

- 1 Col·legi de la Salut
- 2 Col·legi del Carmen
- 3 Estació de Benet
- 4 Casa Canal d'Urgel
- 5 Centre ACUDAM
- 6 Col·legi d'Educació Especial SLOE
- 7 IES La Serra
- 8 IES Agraria Urgel
- 9 Plaça de Cross
- 10 Estació d'Autobusos
- 11 Cnre Riba
- 12 Església Parroquial
- 13 Ajuntament
- 14 Teatre L'Aristòtil
- 15 Residència
- 16 Residència
- 17 Casa de Cultura
- 18 Residència Can Jaques
- 19 Escorxador
- 20 Institut Ferris de Ponent (Col·legi Príncep Felip)
- 21 Escola de Música
- 22 Casa Sant Jordi
- 23 Fria
- 24 Col·legi Sant Ignasi Peire
- 25 Desvallada
- 26 Camp d'hoquei Patinoniu
- 27 Mossos d'Esquadra
- 28 Cementis
- 29 Club de Tennis
- 30 Convent de Clausura
- 31 Consell Comarcal
- 32 Llar del Jubilat
- 33 Puc Bombes
- 34 Pucines
- 35 Centre d'Assistència Primària Cap
- 36 Capella Sant Llorenç
- 37 Casa d'Artesans
- 38 Escala d'Artesans
- 39 Urteneguera Molinera
- 40 Centre esportiu cantera del Plaça, part nord
- 41 Equipaments sense ús assignat

- Equipaments administratius i de seguretat
- Equipaments esportius
- Equipaments sanitari-assistencials
- Cementiri
- Equipaments religiosos
- Equipaments socio-culturals
- Equipaments educatius
- Equipaments d'habitatge i sumministrament
- Equipaments sense ús assignat



PLA D'ORDENACIÓ URBANÍSTICA MUNICIPAL DE MOLLERUSSA

ELS EQUIPAMENTS I DOTACIONS
CATALOGACIÓ SEGONS TIPUS



LEGENDA

- Parcel·les cadastrals
- Parcel·les urbanitzades
- Parcel·les no urbanitzades
- Parcel·les de reserva
- Parcel·les de protecció ambiental
- Parcel·les de protecció patrimonial
- Parcel·les de protecció paisatgista
- Parcel·les de protecció històrica
- Parcel·les de protecció arqueològica
- Parcel·les de protecció geològica
- Parcel·les de protecció hidrogràfica
- Parcel·les de protecció meteorològica
- Parcel·les de protecció sismològica
- Parcel·les de protecció de riscos
- Parcel·les de protecció de riscos específics
- Parcel·les de protecció de riscos genèrics
- Parcel·les de protecció de riscos múltiples
- Parcel·les de protecció de riscos múltiples específics
- Parcel·les de protecció de riscos múltiples genèrics
- Parcel·les de protecció de riscos múltiples múltiples

PLA D'ORDENACIÓ URBANÍSTICA MUNICIPAL DE MOLLET DEL GUIX
CRITERIS, OBJECTIUS I SOLUCIONS GENERALS DE PLANEJAMENT
LA ENTITAT DE BENVOLERS

